

Утверждена

(наименование документа об утверждении, включая наименования

органов государственной власти или органов местного

самоуправления, принявших решение об утверждении схемы

или подписавших соглашение о перераспределении земельных участков)

от

№

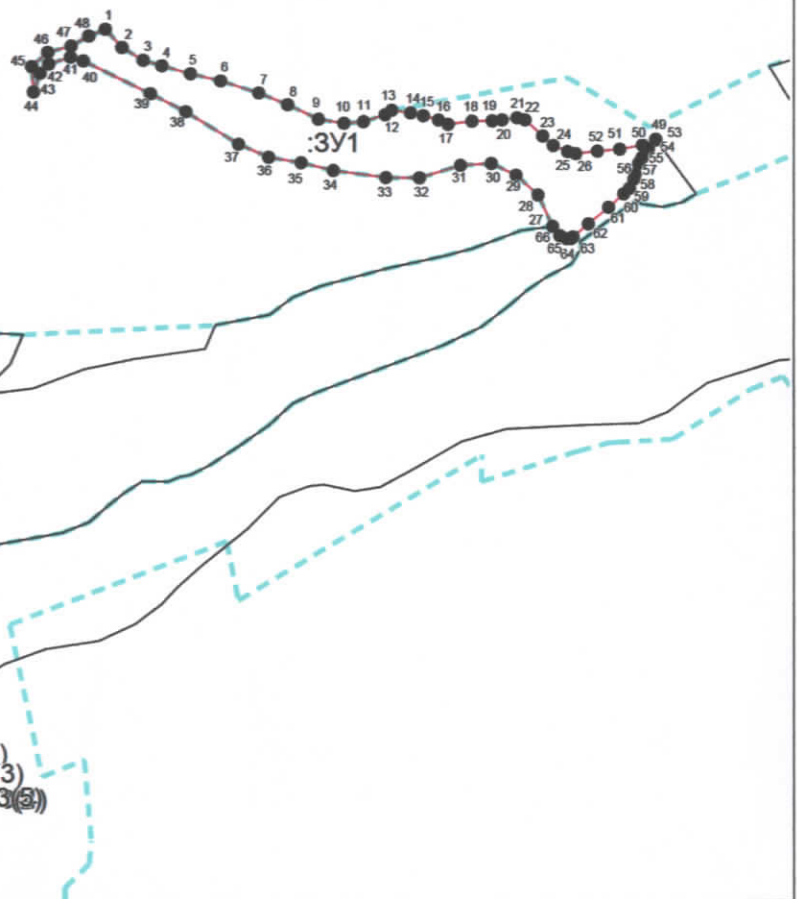
**Схема расположения земельного участка или земельных участков
на кадастровом плане территории**

Условный номер земельного участка :ЗУ1		
Площадь земельного участка 93344 м ²		
Обозначение характерных точек границ	Координаты, м	
	X	Y
1	2	3
1	400646,90	1297961,77
2	400614,14	1297991,34
3	400592,03	1298028,73
4	400581,79	1298062,01
5	400567,76	1298112,59
6	400555,08	1298165,81
7	400533,29	1298233,73
8	400512,66	1298284,38
9	400486,75	1298339,06
10	400479,28	1298384,27
11	400482,30	1298418,73
12	400494,60	1298457,07
13	400502,65	1298468,93
14	400497,71	1298502,15
15	400492,66	1298524,77
16	400484,99	1298551,40
17	400477,24	1298568,73
18	400482,97	1298611,12
19	400483,34	1298646,95
20	400484,84	1298664,19
21	400489,08	1298690,67
22	400485,27	1298705,32
23	400456,48	1298736,15
24	400439,48	1298754,92
25	400429,15	1298780,24
26	400425,34	1298794,88
52	400429,70	1298833,32
51	400432,76	1298873,09
50	400439,79	1298912,82
49	400450,62	1298936,58
53	400449,38	1298937,35
54	400432,65	1298924,15
55	400418,10	1298912,30

1	2	3
56	400407,60	1298906,60
57	400389,00	1298900,45
58	400379,70	1298898,05
59	400363,50	1298890,70
60	400353,60	1298879,90
61	400329,90	1298852,90
62	400300,50	1298817,35
63	400277,40	1298790,50
64	400274,25	1298786,00
65	400274,40	1298779,55
66	400279,65	1298766,95
27	400296,57	1298754,13
28	400351,87	1298728,02
29	400387,20	1298689,15
30	400407,91	1298645,13
31	400404,70	1298590,76
32	400382,77	1298518,02
33	400383,47	1298458,31
34	400395,74	1298365,29
35	400409,70	1298308,07
36	400419,69	1298250,90
37	400442,95	1298197,56
38	400500,21	1298104,06
39	400532,62	1298041,32
40	400590,93	1297922,58
41	400597,31	1297899,96
42	400585,00	1297861,61
43	400568,96	1297845,86
44	400535,77	1297834,29
45	400580,72	1297831,14
46	400606,15	1297860,04
47	400617,16	1297901,06
48	400634,69	1297932,72
1	400646,90	1297961,77





46:15:121101

:1



Система координат: МСК-46
Масштаб 1:13000

Условные обозначения:

-  — граница образуемого земельного участка,
-  — граница учтенного земельного участка,
-  — граница кадастрового квартала,
-  — характерная точка границы земельного участка.